

**UCHWAŁA NR
RADY GMINY SIERAKOWICE**

z dnia 30 września 2025 r.

w sprawie nadania nazw ulic w miejscowościach Mojusz i Mojuszewska Huta

Na podstawie art. 18 ust. 2 pkt 13 ustawy z dnia 08 marca 1990 r. o samorządzie gminnym (tekst jednolity Dz. U. z 2025 r., poz. 1153)

Rada Gminy Sierakowice u c h w a l a, co następuje:

§ 1. 1. W miejscowości Mojusz dla działek o numerach ewidencyjnych 57/17 i 109, położonych w obrębie Mojusz nadaje się nazwę ulica: „**Akacyjowa**”.

2. W miejscowości Mojusz dla działek o numerach ewidencyjnych 91/20, 146/1 i 361/2 położonych w obrębie Mojusz nadaje się nazwę ulica: „**Borówkowa**”.

3. W miejscowości Mojusz dla działki o numerze ewidencyjnym 383, położonej w obrębie Mojusz nadaje się nazwę ulica: „**Imbirowa**”.

4. W miejscowości Mojusz dla działek o numerach ewidencyjnych 28/2, 105/1, 127/1, 128, 137, 143, 144, 167/1, 167/2, 167/3, 168/3, 169/1, 170, 171/1, 171/3, 172/1, 172/2, 183/1, 184/1, 185/1, 188/1, 201/1, 204/1, 243/6, 243/7, 257/9, 264/3, 265/3, 266/3, 266/5, 266/6, 266/13, 267/6, 267/7, 267/10, 267/13, 267/15, 330, położonych w obrębie Mojusz nadaje się nazwę ulica: „**Kaszubska**”.

5. W miejscowości Mojusz dla działek o numerach ewidencyjnych 108/18, 108/19, 110/9, 110/26, położonych w obrębie Mojusz nadaje się nazwę ulica: „**Laurowa**”.

6. W miejscowości Mojusz dla działki o numerze ewidencyjnym 55/3, położonej w obrębie Mojusz nadaje się nazwę ulica: „**Leśne Zacisze**”.

7. W miejscowości Mojusz dla działek o numerach ewidencyjnych 89 i cz. 76, położonych w obrębie Mojusz nadaje się nazwę ulica: „**Lipowa**”.

8. W miejscowości Mojusz dla działek o numerach ewidencyjnych 41, 47, cz. 50 i 71/4 położonych w obrębie Mojusz nadaje się nazwę ulica: „**Ląkowa**”.

9. W miejscowości Mojusz dla działki o numerze ewidencyjnym 257/3, położonej w obrębie Mojusz nadaje się nazwę ulica: „**Miodowa**”.

10. W miejscowości Mojusz dla działek o numerach ewidencyjnych 91/39, 91/47, 91/52 i 91/57, położonych w obrębie Mojusz nadaje się nazwę ulica: „**Okrężna**”.

11. W miejscowości Mojusz dla działek o numerach ewidencyjnych 352/4 i 352/12, położonych w obrębie Mojusz nadaje się nazwę ulica: „**Olchowa**”.

12. W miejscowości Mojusz dla działek o numerach ewidencyjnych 351/6 i 353/1 położonych w obrębie Mojusz nadaje się nazwę ulica: „**Orzechowa**”.

13. W miejscowości Mojusz dla części działki o numerze ewidencyjnym 50, położonej w obrębie Mojusz nadaje się nazwę ulica: „**Różana**”.

14. W miejscowości Mojusz dla działek o numerach ewidencyjnych 52/1, 91/25, 91/29, 92/1, 106/6 i 376, położonych w obrębie Mojusz nadaje się nazwę ulica: „**Sianowska**”.

15. W miejscowości Mojusz dla działek o numerach ewidencyjnych 53/4 i 54/22 położonych w obrębie Mojusz nadaje się nazwę ulica: „**Tulipanowa**”.

16. W miejscowości Mojusz dla działki o numerze ewidencyjnym 108/7, położonej w obrębie Mojusz nadaje się nazwę ulica: „**Wiśniowa**”.

17. W miejscowości Mojusz dla części działki o numerze ewidencyjnym 76, położonej w obrębie Mojusz nadaje się nazwę ulica: „**Zacisza**”.

18. W miejscowości Mojusz dla działek o numerach ewidencyjnych 115/2, 117 i 257/7 położonych w obrębie Mojusz nadaje się nazwę ulica: „**Żurawinowa**”.

19. W miejscowości Mojuszewska Huta dla działek o numerach ewidencyjnych 285 i cz. 277/3, położonych w obrębie Mojusz nadaje się nazwę ulica: „**Borowa**”.

20. W miejscowości Mojuszewska Huta dla działki o numerze ewidencyjnym 249/7, położonej w obrębie Mojusz nadaje się nazwę ulica: „**Bzowa**”.

21. W miejscowości Mojuszewska Huta dla działki o numerze ewidencyjnym 230, położonej w obrębie Mojusz nadaje się nazwę ulica: „**Gajowa**”.

22. W miejscowości Mojuszewska Huta dla części działki o numerze ewidencyjnym 247, położonej w obrębie Mojusz nadaje się nazwę ulica: „**Malownicza**”.

23. Szczegółowe położenie ulic zaznaczone jest na mapach stanowiących załączniki do niniejszej uchwały.

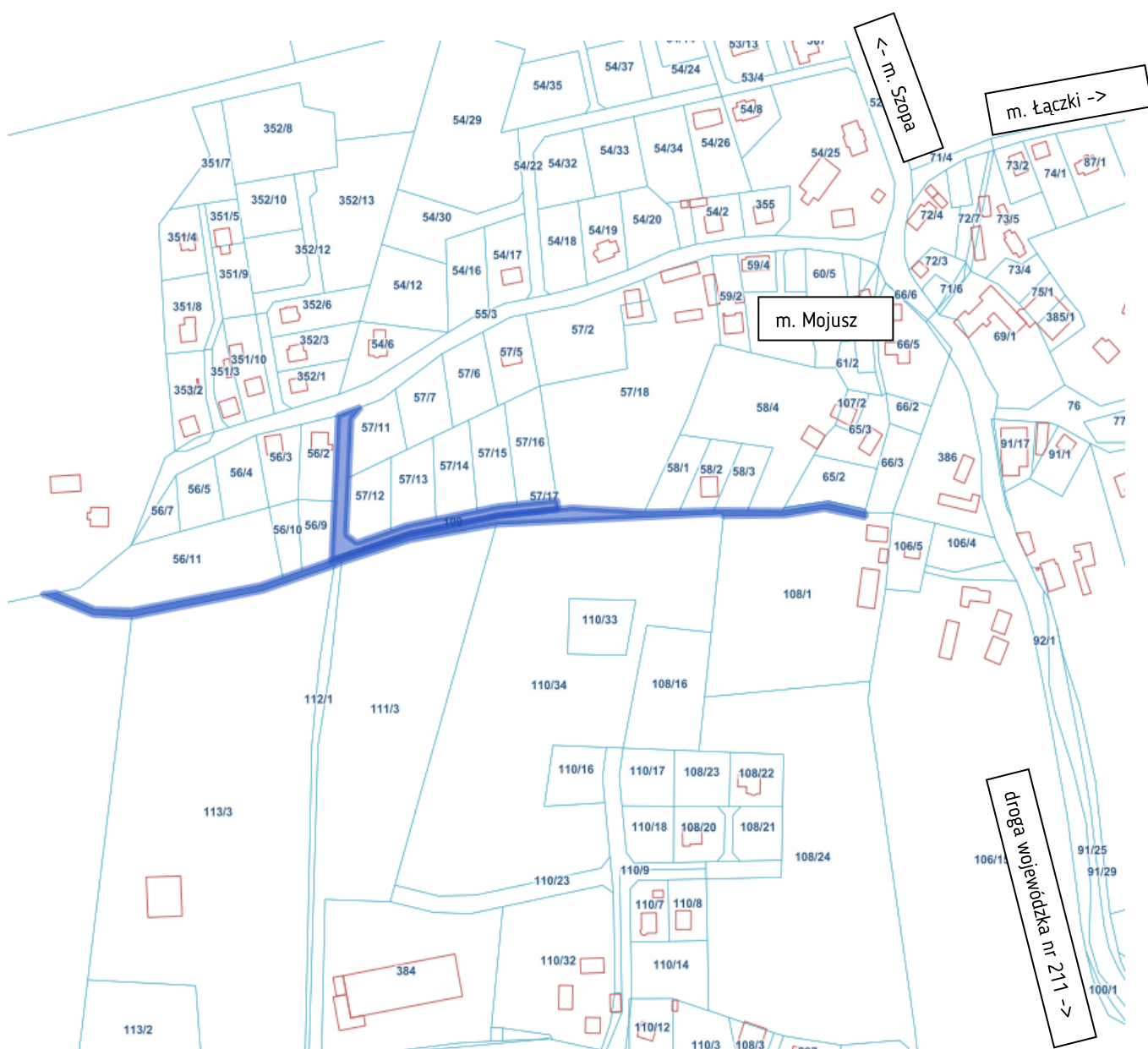
§ 2. Wykonanie uchwały powierza się Wójtowi Gminy Sierakowice.

§ 3. Uchwała wchodzi w życie po upływie 14 dni od dnia publikacji w Dzienniku Urzędowym Województwa Pomorskiego.

Załącznik nr 1 do uchwały nr
Rady Gminy Sierakowice
z dnia 30 września 2025 r.

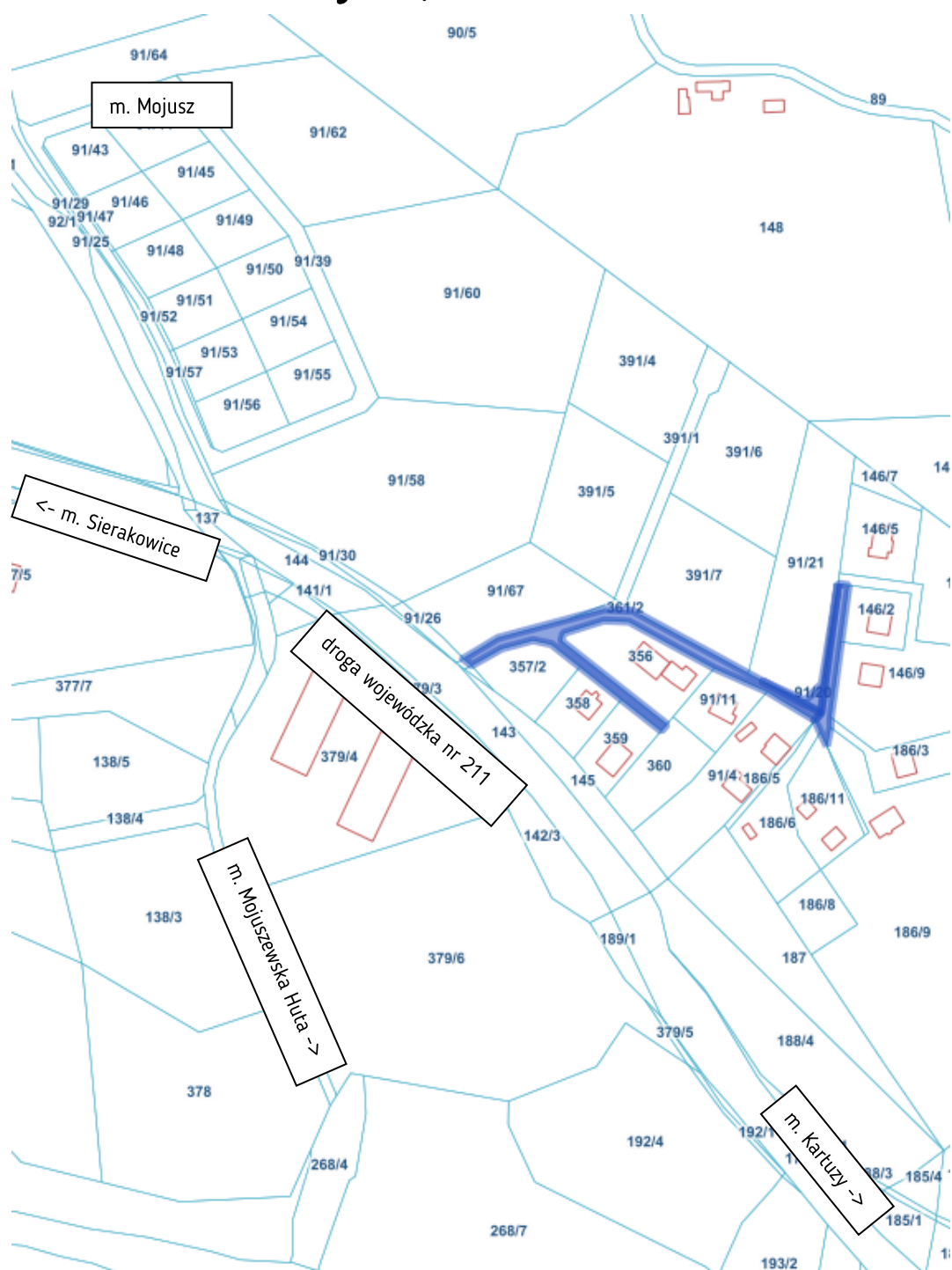
Gmina: Sierakowice
Obręb: Mojusz
Miejscowość: Mojusz
dz. 57/17, 109

m. Mojusz, ul. Akacyjowa



Gmina: Sierakowice
Obręb: Mojusz
Miejscowość: Mojusz
dz. 91/20, 146/1, 361/2

m. Mojusz, ul. Borówkowa



Gmina: Sierakowice
Obręb: Mojusz
Miejscowość: Mojusz
dz. 383

m. Mojusz, ul. Imbirowa



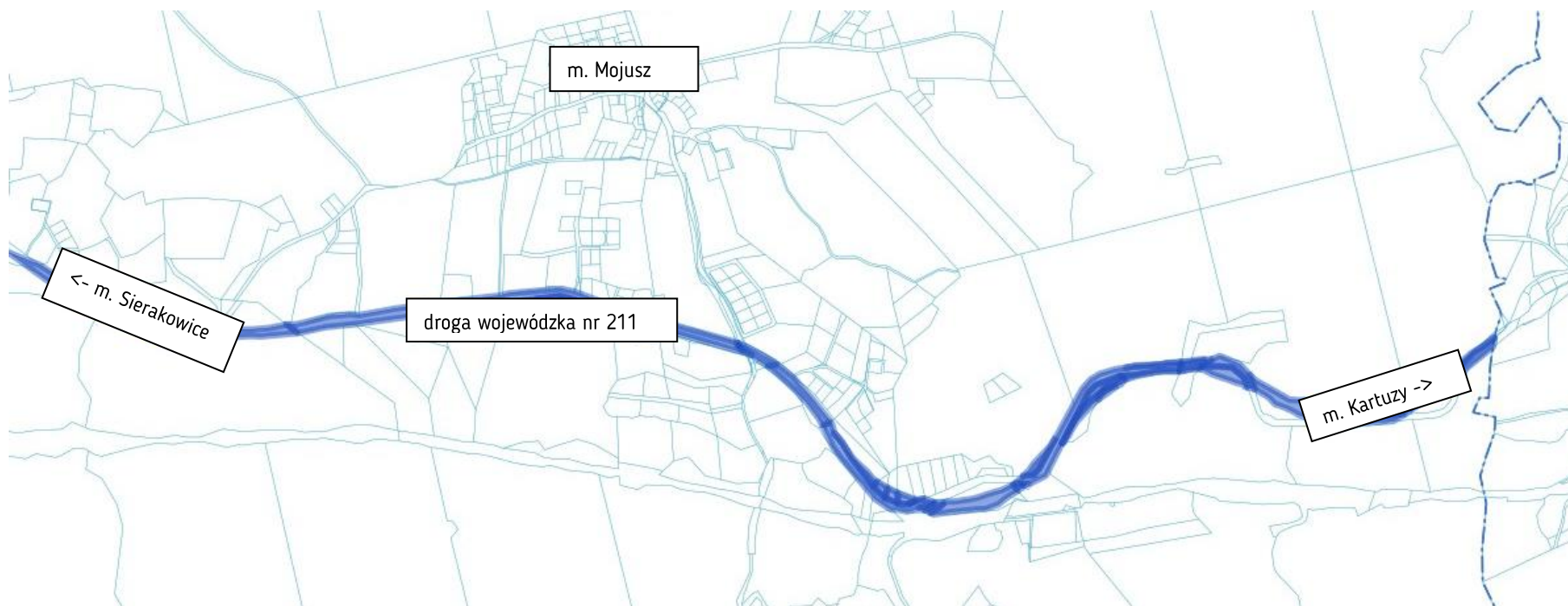
Gmina: Sierakowice

Obręb: Mojusz

Miejscowość: Mojusz

dz. 28/2, 105/1, 127/1, 128, 137, 143, 144, 167/1, 167/2, 167/3, 168/3, 169/1, 170, 171/1, 171/3, 172/1, 172/2, 183/1, 184/1, 185/1, 188/1, 201/1, 204/1, 243/6, 243/7, 257/9, 264/3, 265/3, 266/3, 266/5, 266/6, 266/13, 267/6, 267/7, 267/10, 267/13, 267/15, 330

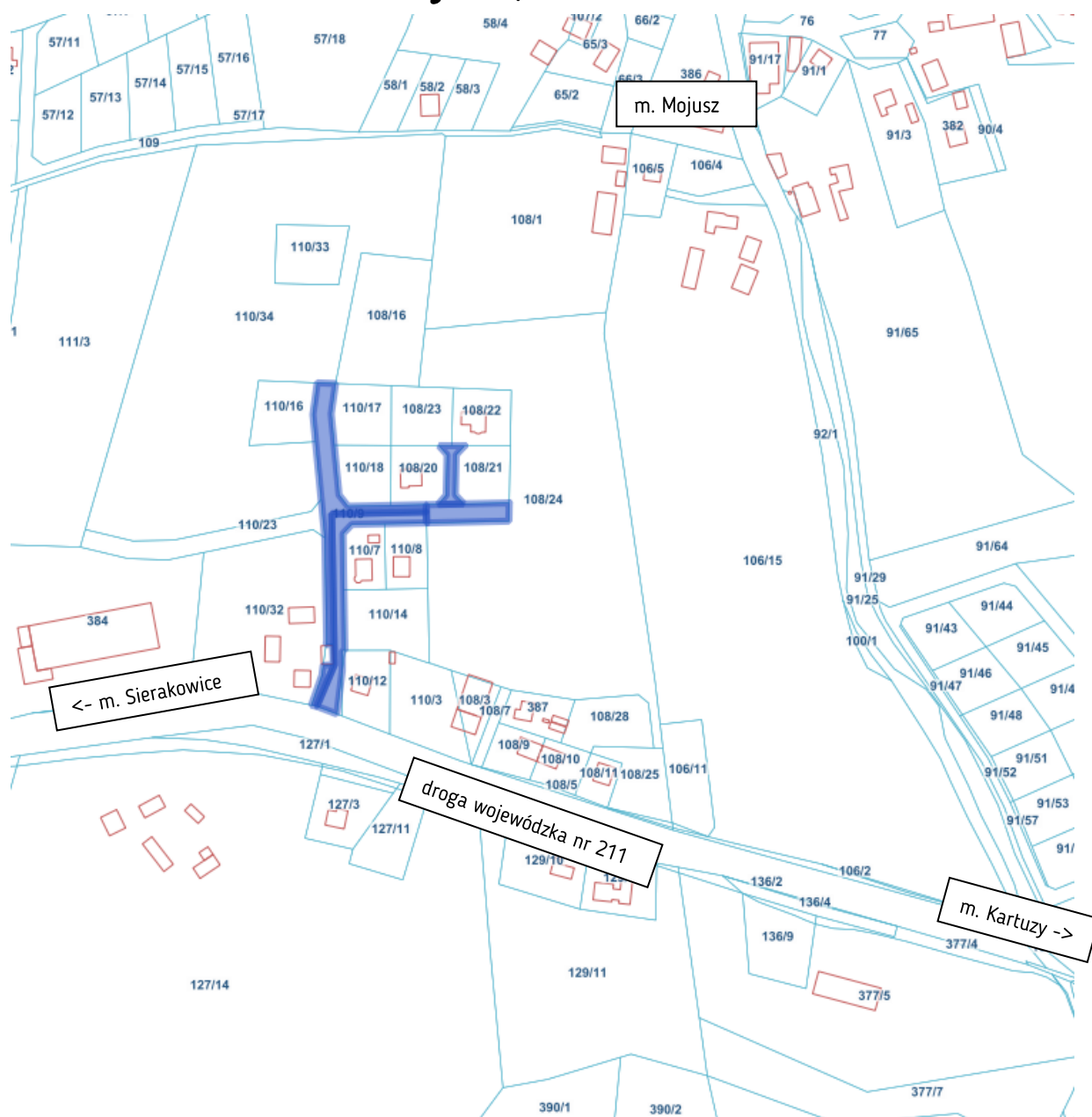
m. Mojusz, ul. Kaszubska



Załącznik nr 5 do uchwały nr
Rady Gminy Sierakowice
z dnia 30 września 2025 r.

Gmina: Sierakowice
Obręb: Mojuż
Miejscowość: Mojuż
dz. 108/18, 108/19, 110/9, 110/26

m. Mojusz, ul. Laurowa



Załącznik nr 6 do uchwały nr
Rady Gminy Sierakowice
z dnia 30 września 2025 r.

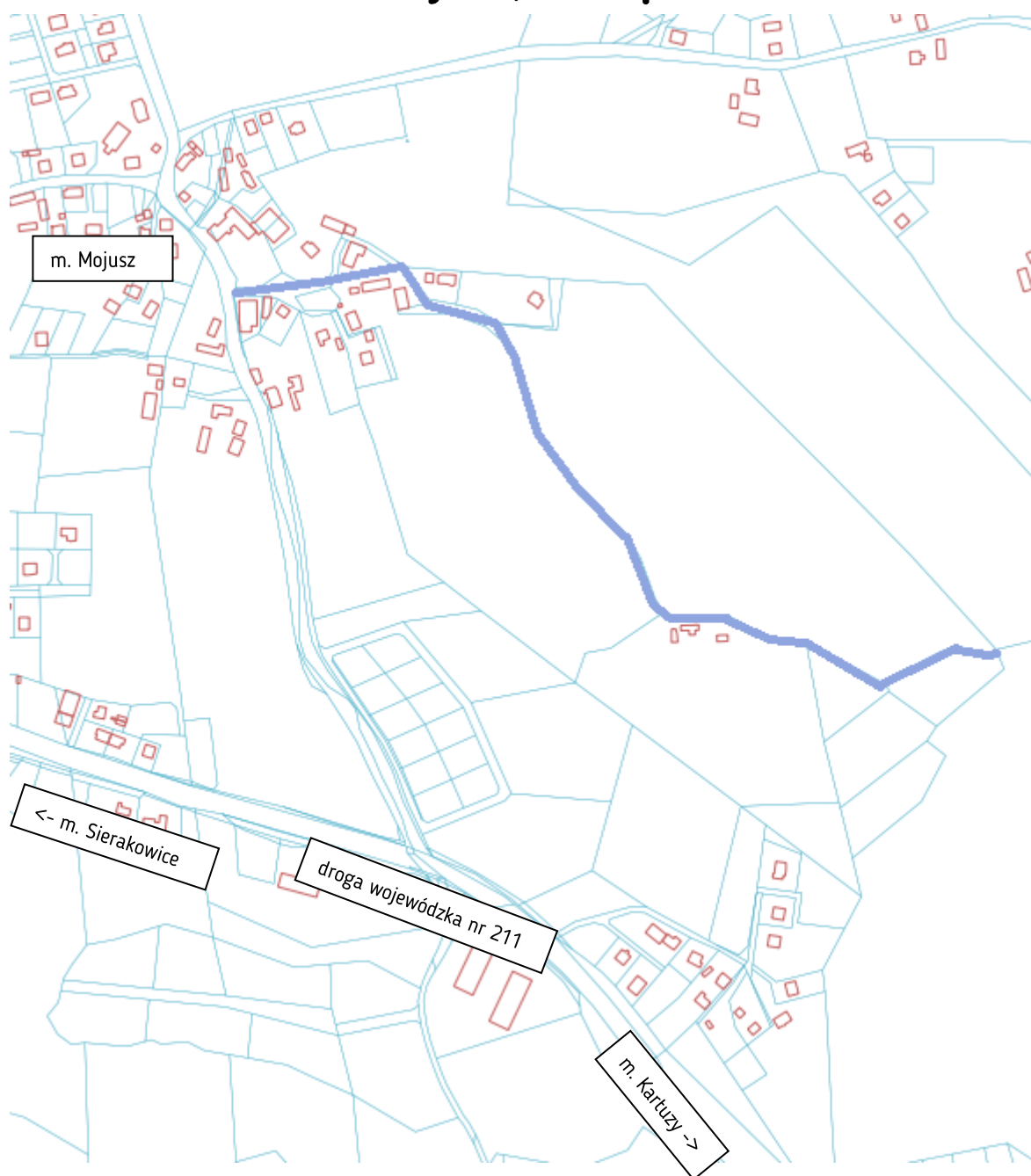
Gmina: Sierakowice
Obręb: Mojusz
Miejscowość: Mojusz
dz. 55/3

m. Mojusz, ul. Leśne Zacisze



Gmina: Sierakowice
Obręb: Mojusz
Miejscowość: Mojusz
dz. 89 i cz. 76

m. Mojusz, ul. Lipowa



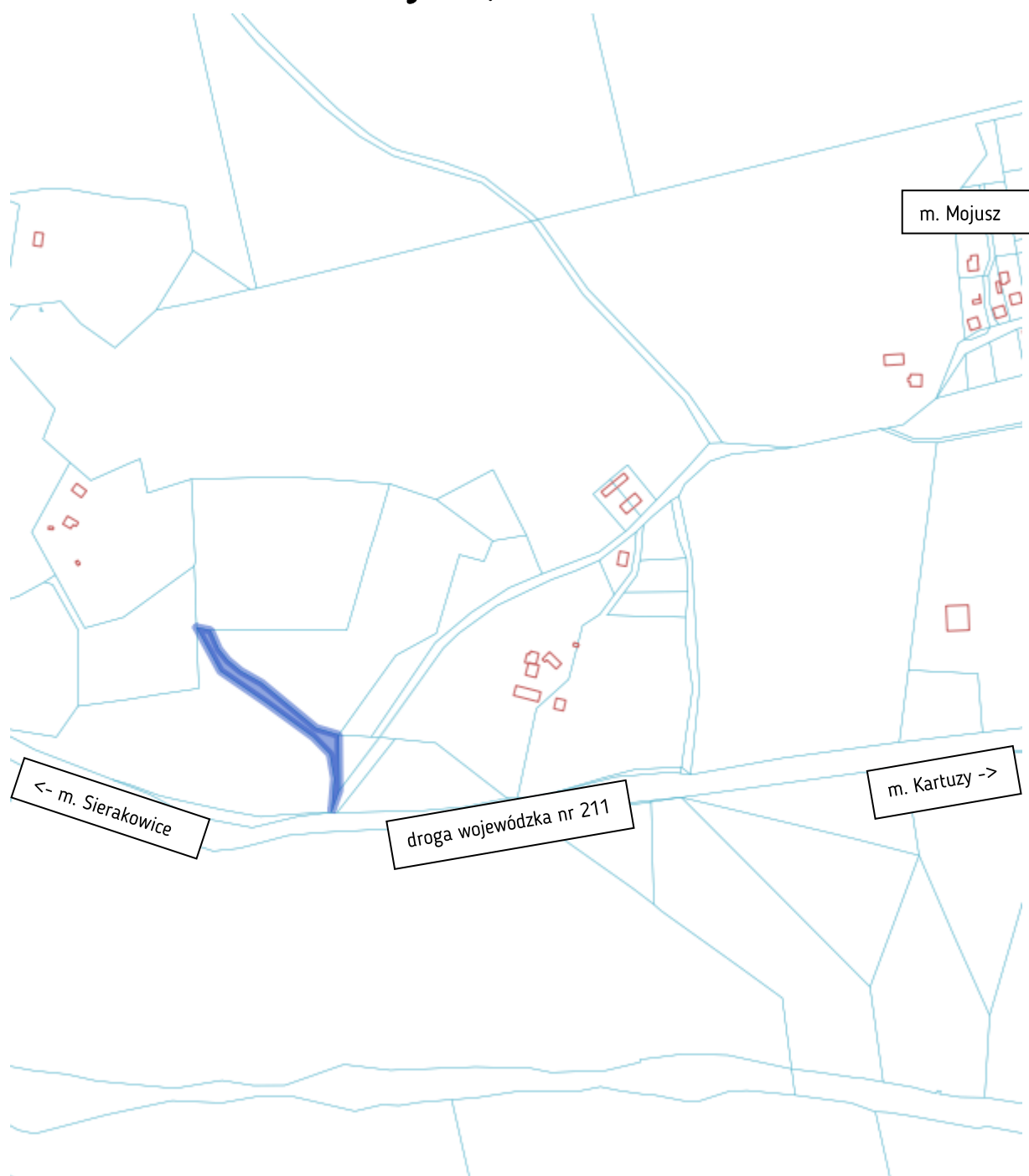
Gmina: Sierakowice
Obręb: Mojusz
Miejscowość: Mojusz
dz. 41, 41, cz. 50, 71/4

m. Mojusz, ul. Łąkowa



Gmina: Sierakowice
Obręb: Mojusz
Miejscowość: Mojusz
dz. 257/3

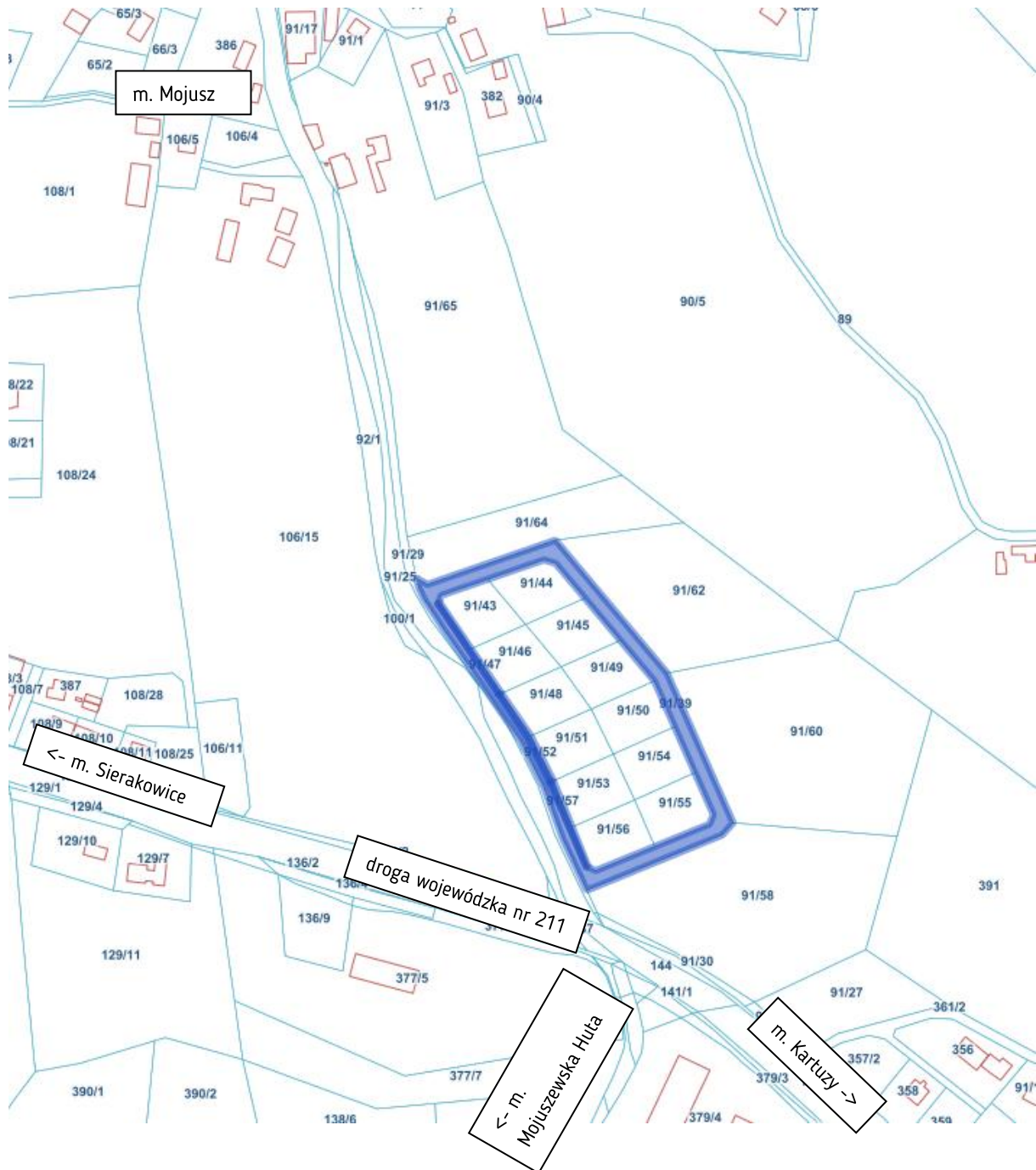
m. Mojusz, ul. Miodowa



Załącznik nr 10 do uchwały nr
Rady Gminy Sierakowice
z dnia 30 września 2025 r.

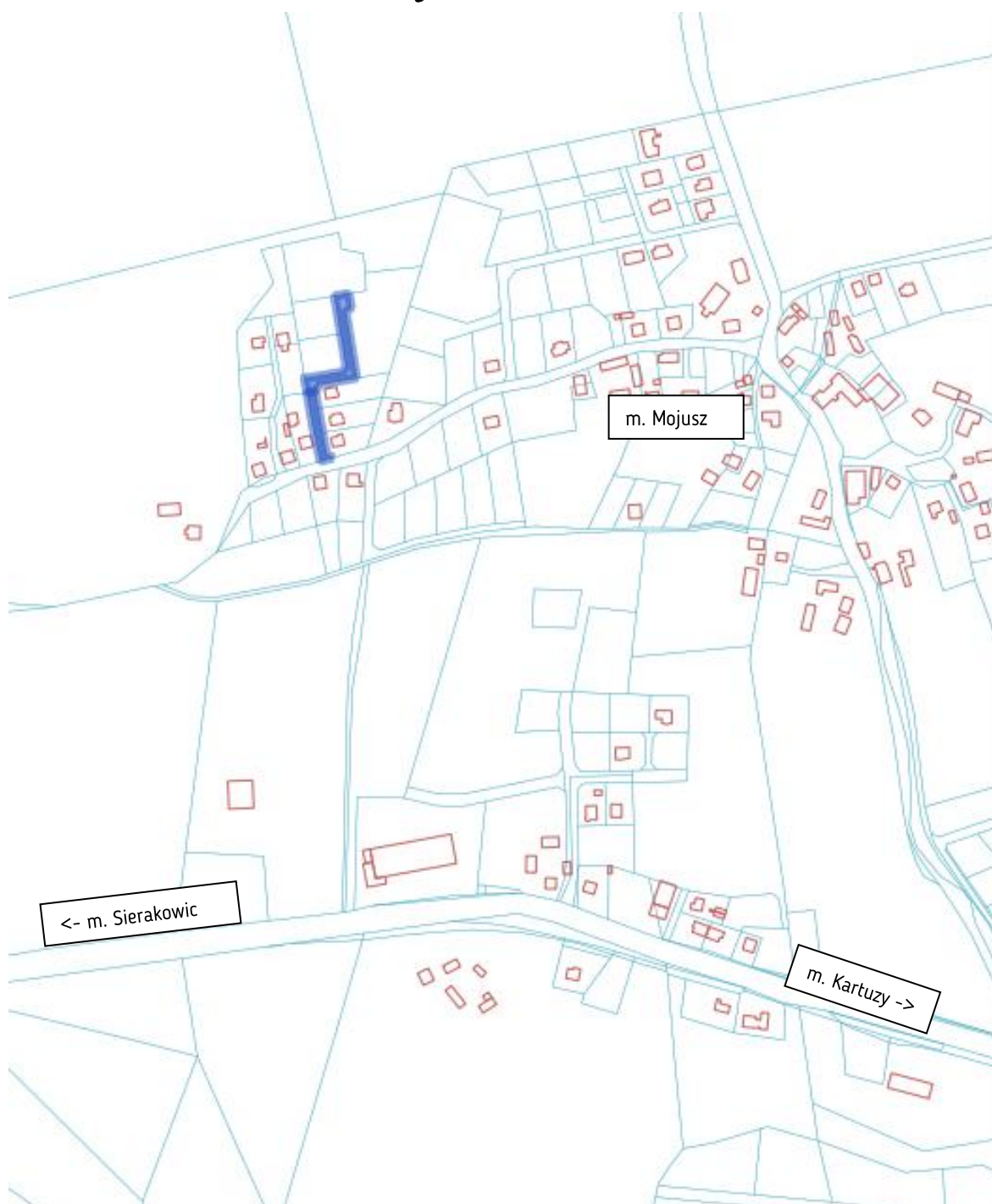
Gmina: Sierakowice
Obręb: Mojusz
Miejscowość: Mojusz
dz. 91/39, 91/47, 91/52, 51/57

m. Mojusz, ul. Okrężna



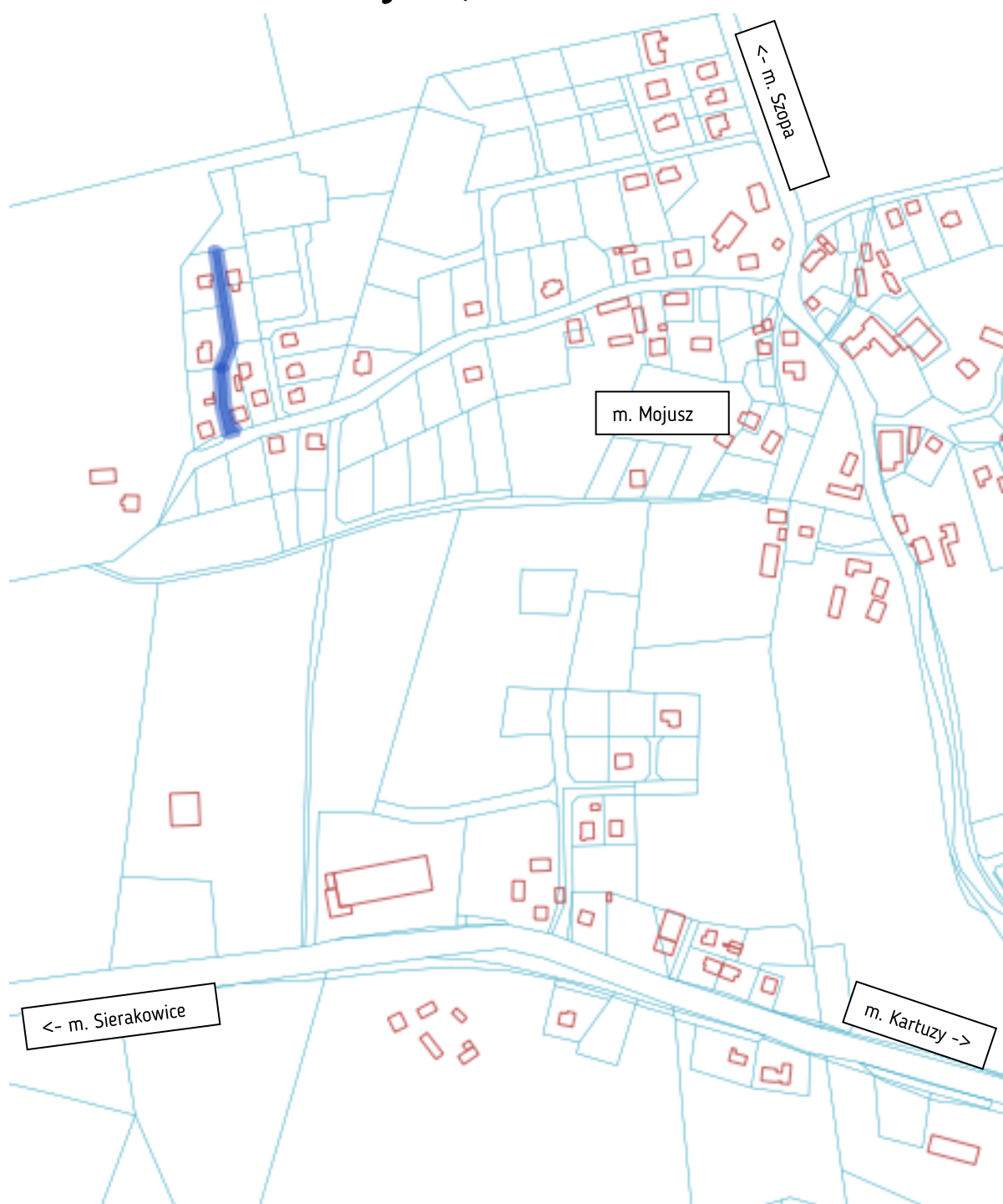
Gmina: Sierakowice
Obręb: Mojusz
Miejscowość: Mojusz
dz. 352/4, 352/12

m. Mojusz, ul. Olchowa



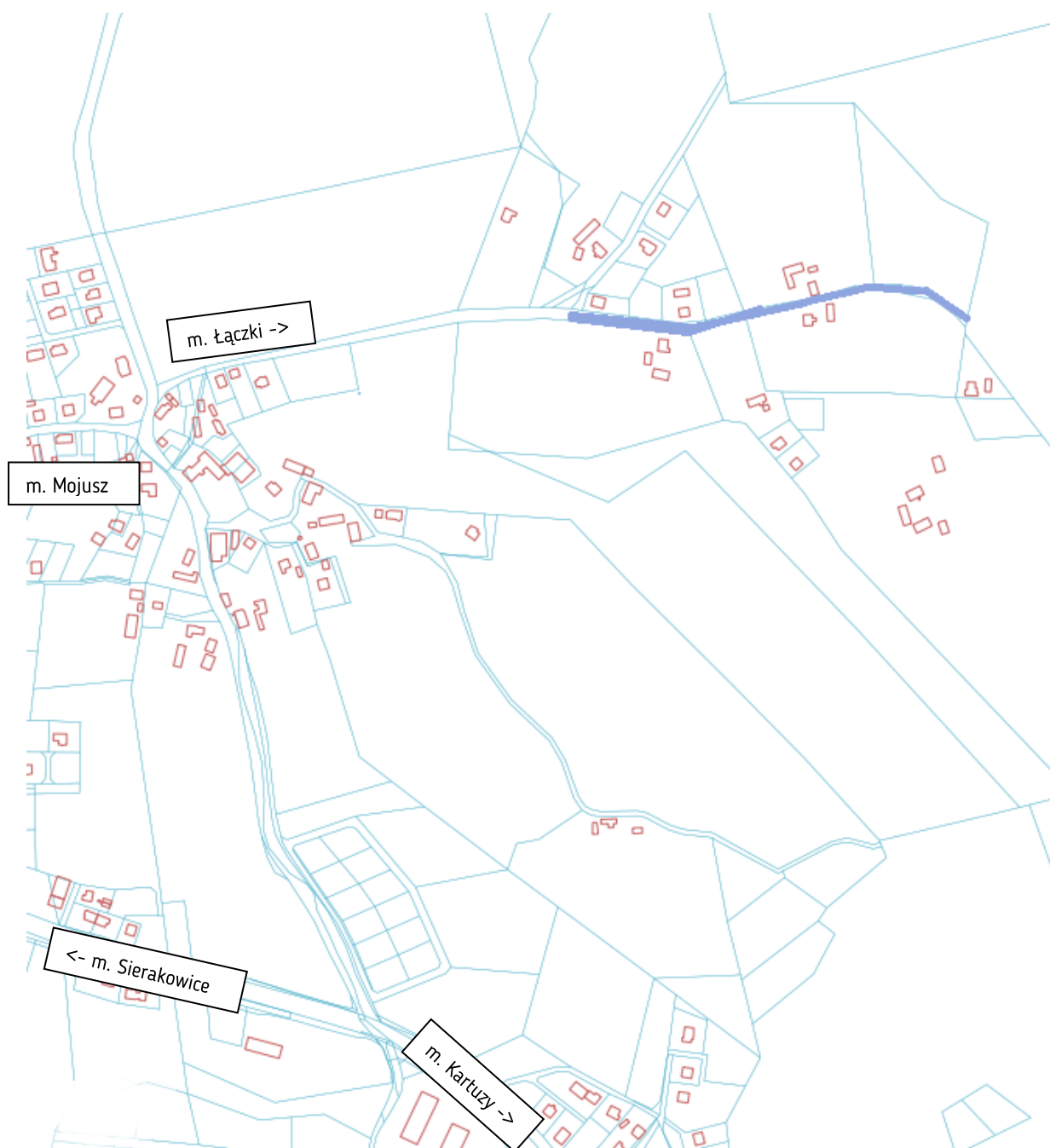
Gmina: Sierakowice
Obręb: Mojusz
Miejscowość: Mojusz
dz. 351/6, 353/1

m. Mojusz, ul. Orzechowa



Gmina: Sierakowice
Obręb: Mojusz
Miejscowość: Mojusz
dz. cz. 50

m. Mojusz, ul. Różana



Gmina: Sierakowice
Obręb: Mojusz
Miejscowość: Mojusz
52/1, 91/25, 91/29, 92/1, 106/6, 376

m. Mojusz, ul. Sianowska



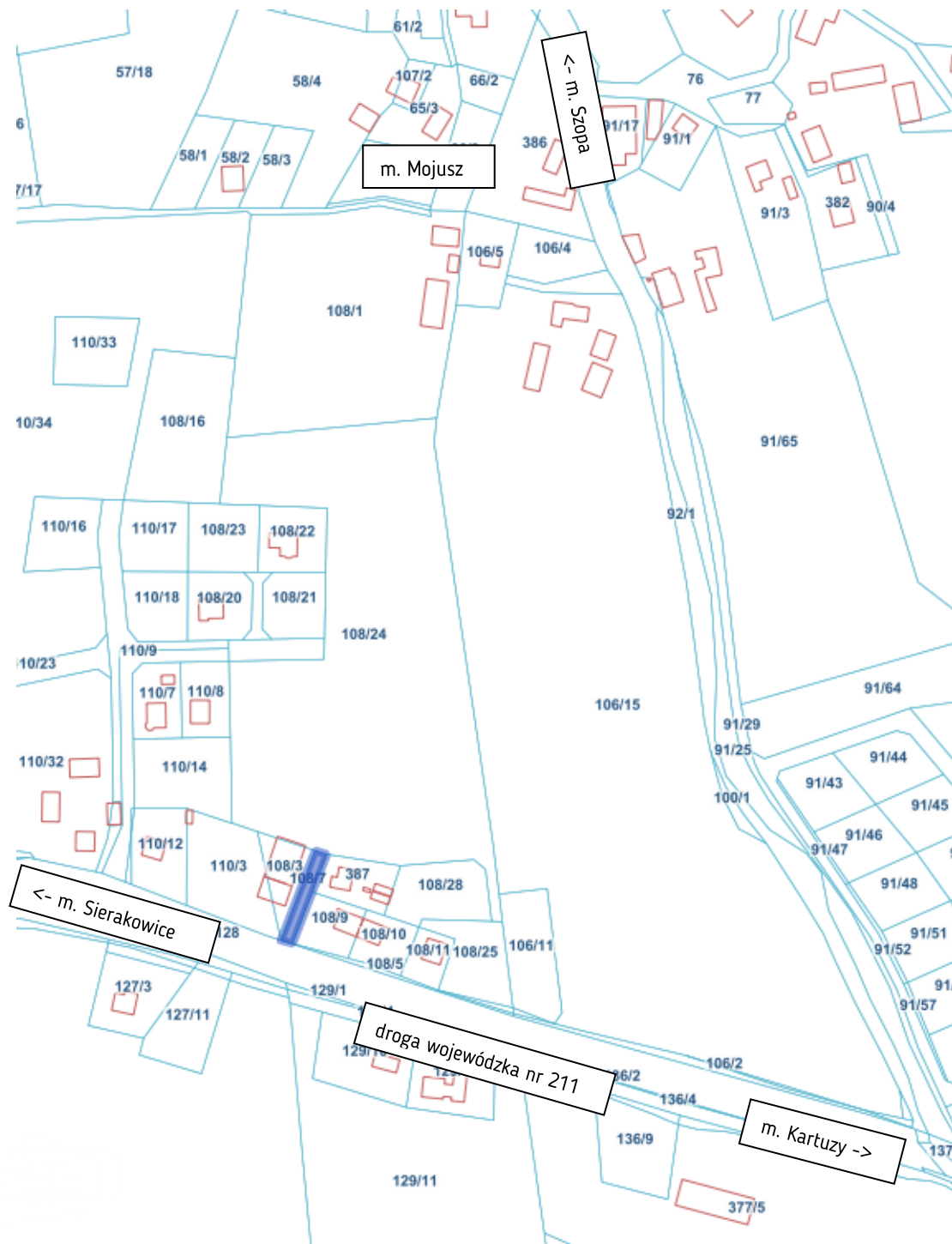
Gmina: Sierakowice
Obręb: Mojusz
Miejscowość: Mojusz
dz. 53/4, 54/22

m. Mojusz, ul. Tulipanowa



Gmina: Sierakowice
Obręb: Mojusz
Miejscowość: Mojusz
dz. 108/7

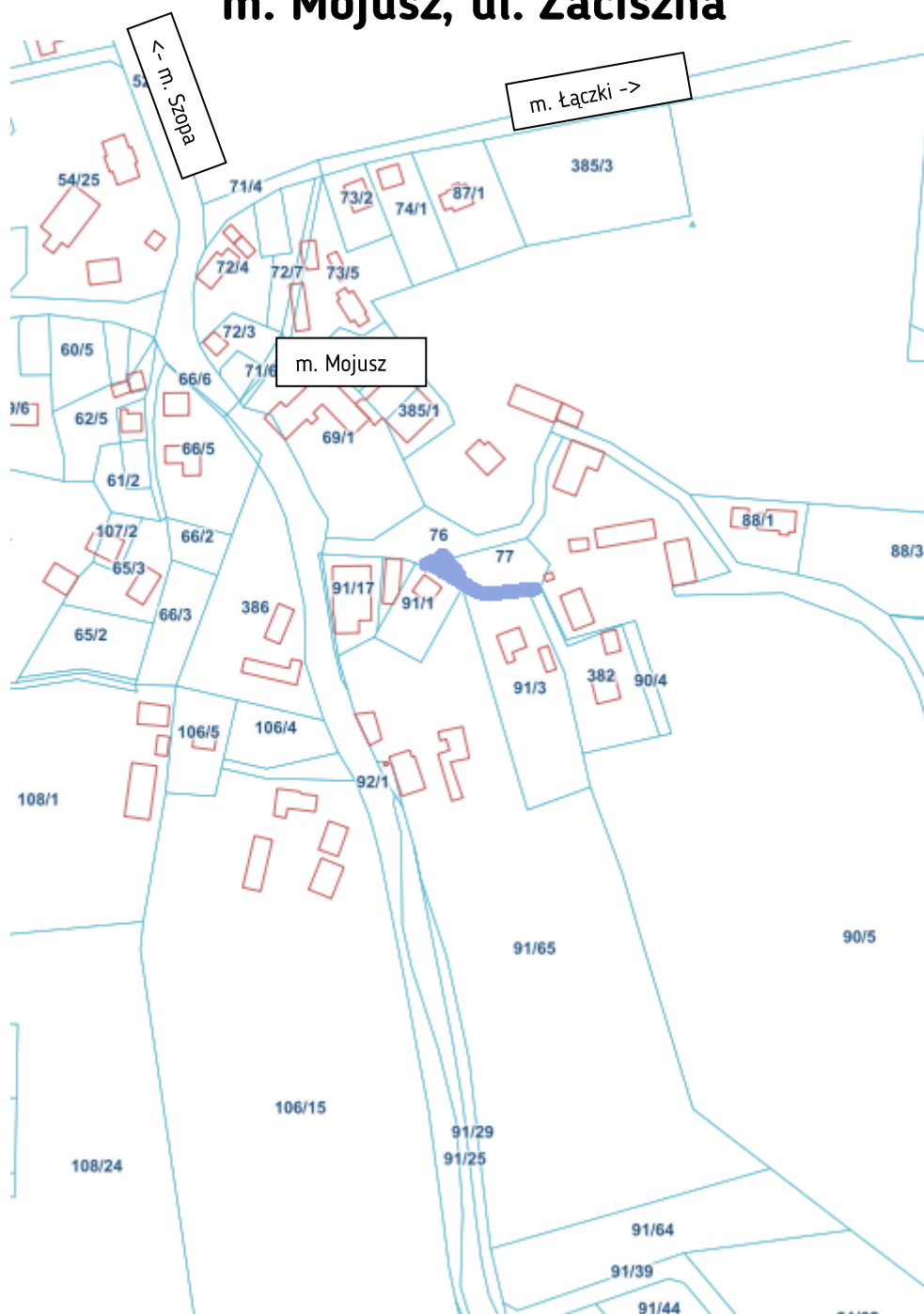
m. Mojusz, ul. Wiśniowa



Załącznik nr 17 do uchwały nr
Rady Gminy Sierakowice
z dnia 30 września 2025 r.

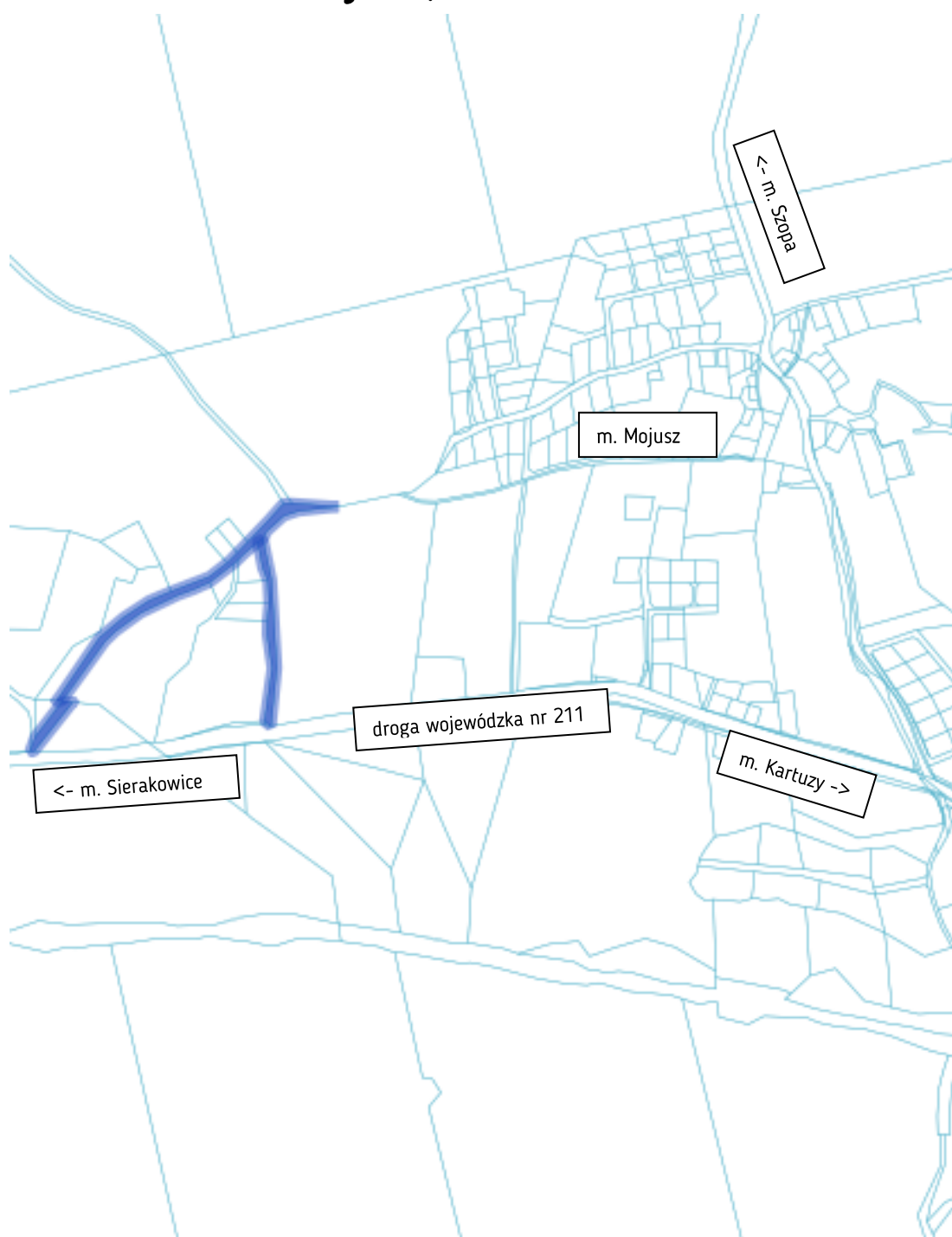
Gmina: Sierakowice
Obręb: Mojusz
Miejscowość: Mojusz
dz. cz. 76

m. Mojusz, ul. Zaciszna



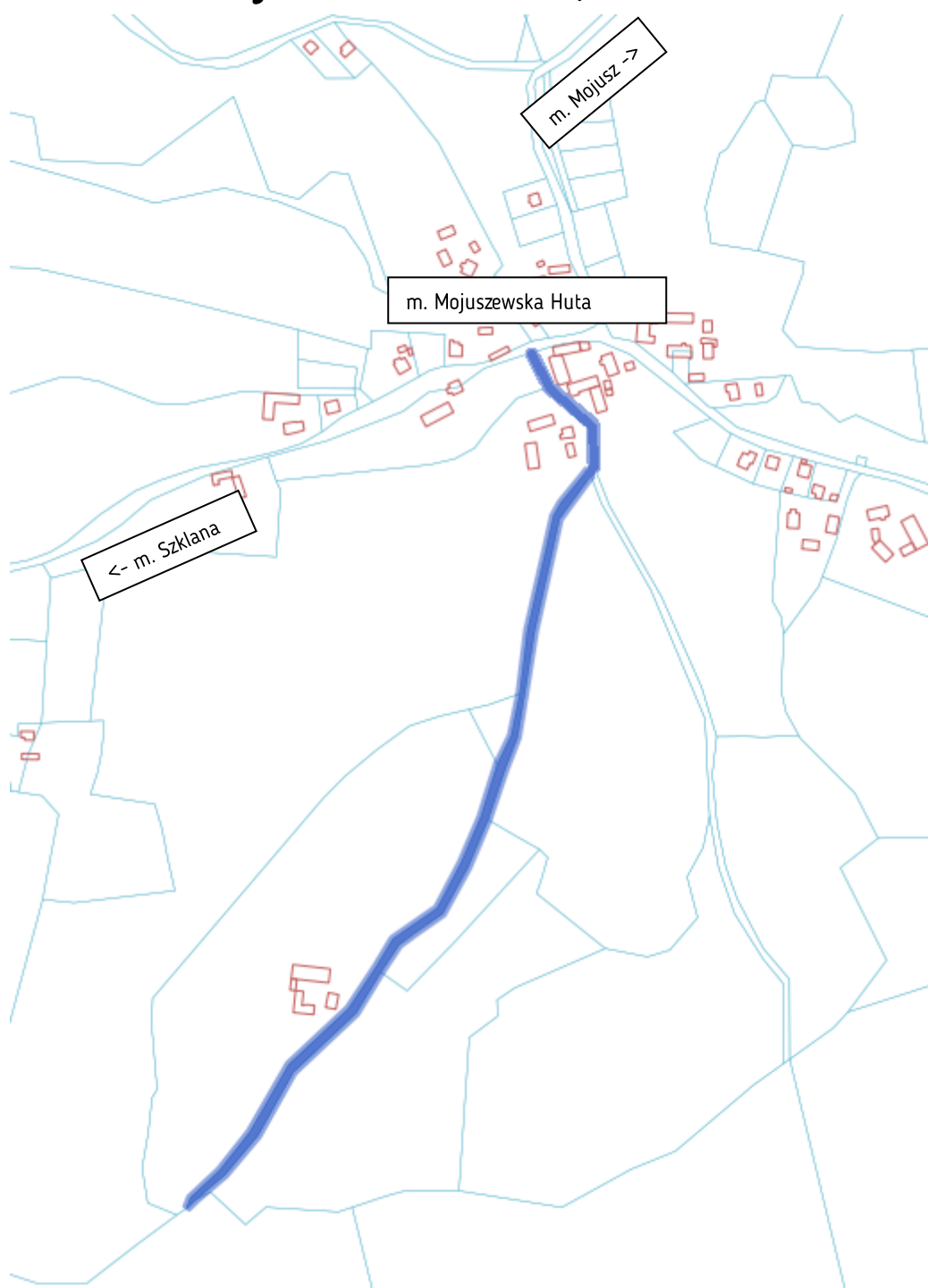
Gmina: Sierakowice
Obręb: Mojusz
Miejscowość: Mojusz
dz. 115/2, 117, 257/7

m. Mojusz, ul. Żurawinowa



Gmina: Sierakowice
Obręb: Mojusz
Miejscowość: Mojuszewska Huta
dz. 285 i cz. 277/3

m. Mojuszewska Huta, ul. Borowa



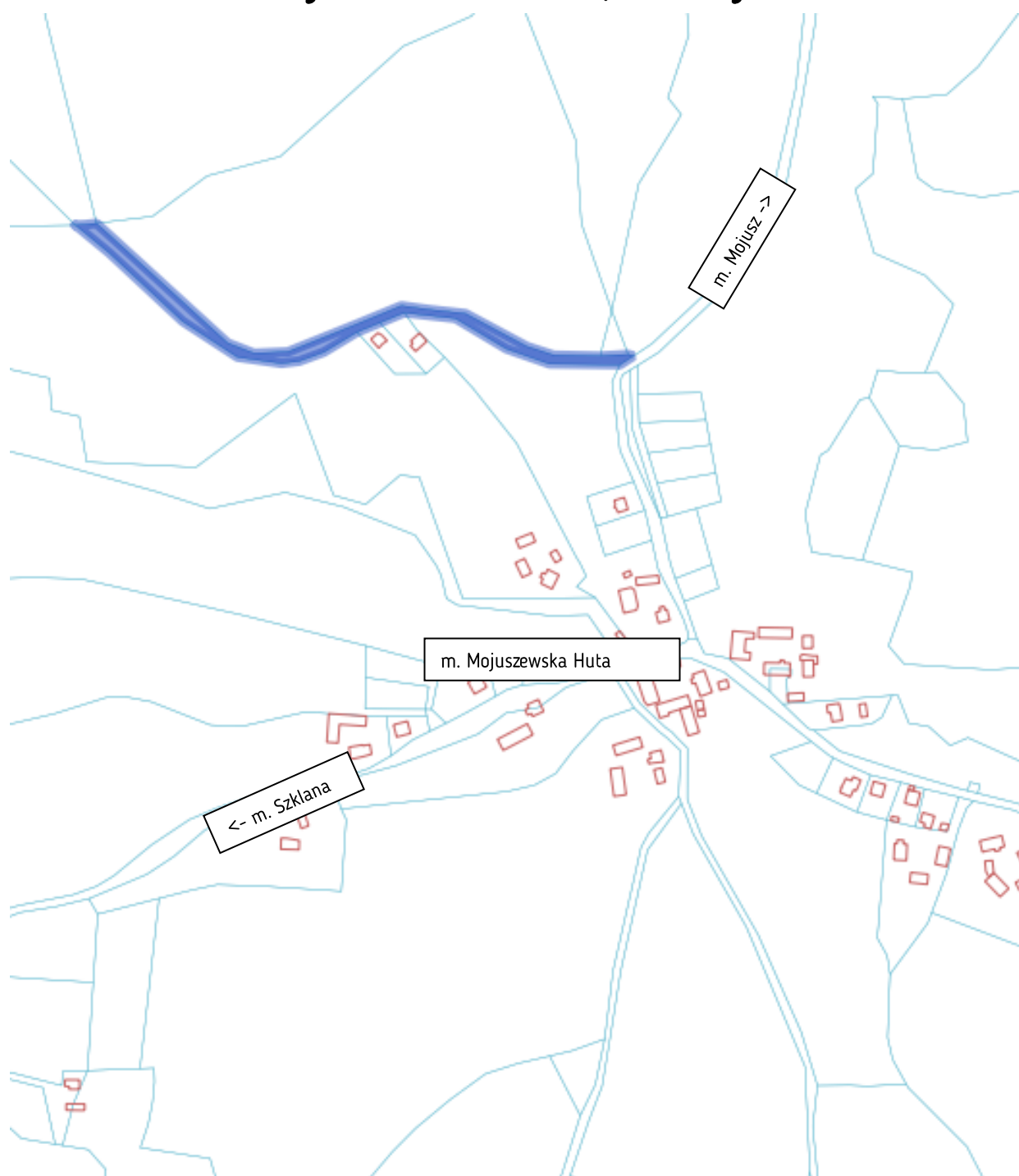
Gmina: Sierakowice
Obręb: Mojusz
Miejscowość: Mojuszewska Huta
dz. 249/7

m. Mojuszewska Huta, ul. Bzowa



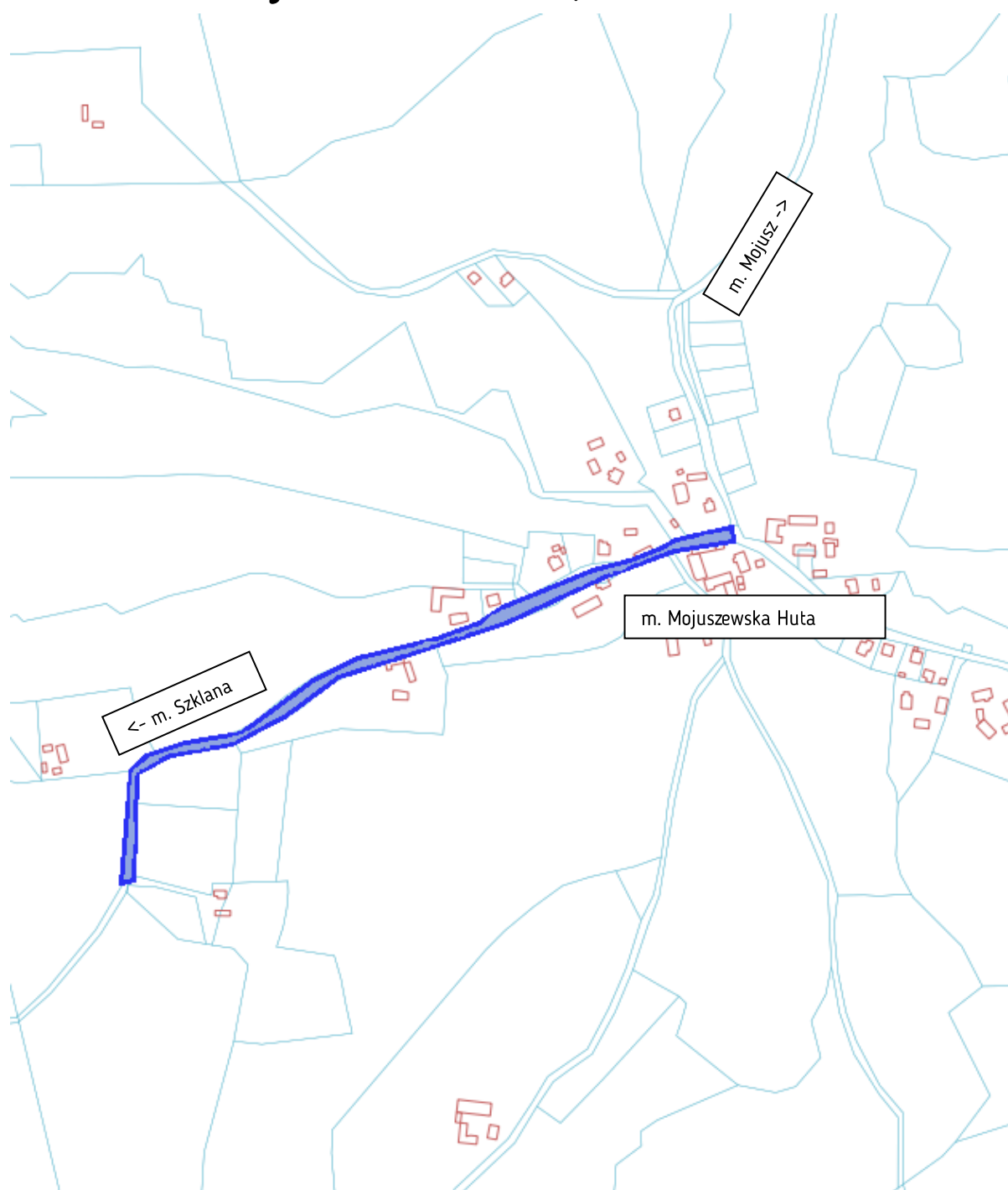
Gmina: Sierakowice
Obręb: Mojusz
Miejscowość: Mojuszewska Huta
dz. 230

m. Mojuszewska Huta, ul. Gajowa



Gmina: Sierakowice
Obręb: Mojusz
Miejscowość: Mojuszewska Huta
dz. cz. 247

m. Mojuszewska Huta, ul. Malownicza



Uzasadnienie

Nawiązując do wniosków z dnia 13.05.2025 r. L.dz. 10411/2025, 10412/2025, 10413/2025, 10414/2025, 10415/2025, 10416/2025, 10417/2025, 10418/2025, 10419/2025, 10420/2025, 10421/2025, 10422/2025, 10423/2025, 10424/2025, 10425/2025, 10426/2025, 10427/2025; z dnia 23.06.2025 r. L.dz. 13339/2025, 13340/2025, 13342/2025, 13343/2025 oraz z dnia 02.07.2025 r. L.dz. 14145/2025, złożonych przez mieszkańców oraz właścicieli nieruchomości położonych w miejscowościach Mojusz i Mojuszevska Huta, a także w celu usprawnienia systemu adresowego w tych wsiach, zachodzi konieczność nadania nazw ulic działkom wskazanym w § 1 niniejszej uchwały. Właścicielem w/w działek jest Gmina Sierakowice. Wyjątek stanowią działki o numerach ewidencyjnych 28/2, 47, 52/1, 91/20, 91/25, 91/29, 91/39, 91/47, 91/52, 91/57, 92/1, 105/1, 106/6, 108/19, 127/1, 128, 137, 143, 144, 146/1, 167/1, 167/3, 168/3, 169/1, 170, 171/1, 171/3, 172/1, 172/2, 183/1, 184/1, 185/1, 188/1, 201/1, 204/1, 243/6, 243/7, 249/7, 257/9, 264/3, 265/3, 266/3, 266/5, 266/6, 266/13, 267/6, 267/7, 267/10, 267/13, 267/15, 330, 352/4, 352/12, 376, których właścicielami są w części osoby fizyczne, które to wyraziły zgody na nadanie nazw przedmiotowych ulic. Natomiast w części stanowią one własność Skarbu Państwa, Województwa Pomorskiego oraz Zarządu Dróg Wojewódzkich w Gdańsku (podmioty te wyraziły zgody na nadanie nazw przedmiotowych ulic.

Nadanie nazw ulic – drogom nie zmienia ich statusu, w dalszym ciągu do ich budowy, remontu, utrzymania, oznakowania zobowiązani będą właściciele terenu, na którego zlokalizowane są przedmiotowe drogi.

Podjęcie uchwały nadającej nazwy ulic jest celowe i w pełni uzasadnione, ponadto pozwoli na wprowadzenie właściwej numeracji porządkowej nieruchomości oraz precyzyjną lokalizację dla m.in. służb ratowniczych, itp.