
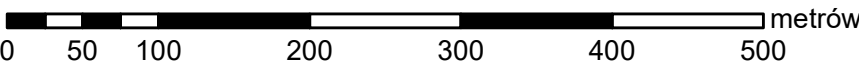


MAPA GOSPODARCZO-PRZEGLĄDOWA
DRZEWOSTANÓW

OBREBU
Długi Kierz

GMINA:
Sierakowice
POWIAT
kartuski
WOJEWÓDZTWO
pomorskie

Stan na 11.12.2024 r.
POWIERZCHNIA OGÓLNA: 16,54 ha (16,5403 ha)
SKALA: 1 : 5 000
ARKUSZ 1(1)



Grunty
obrzebu
Szkłana

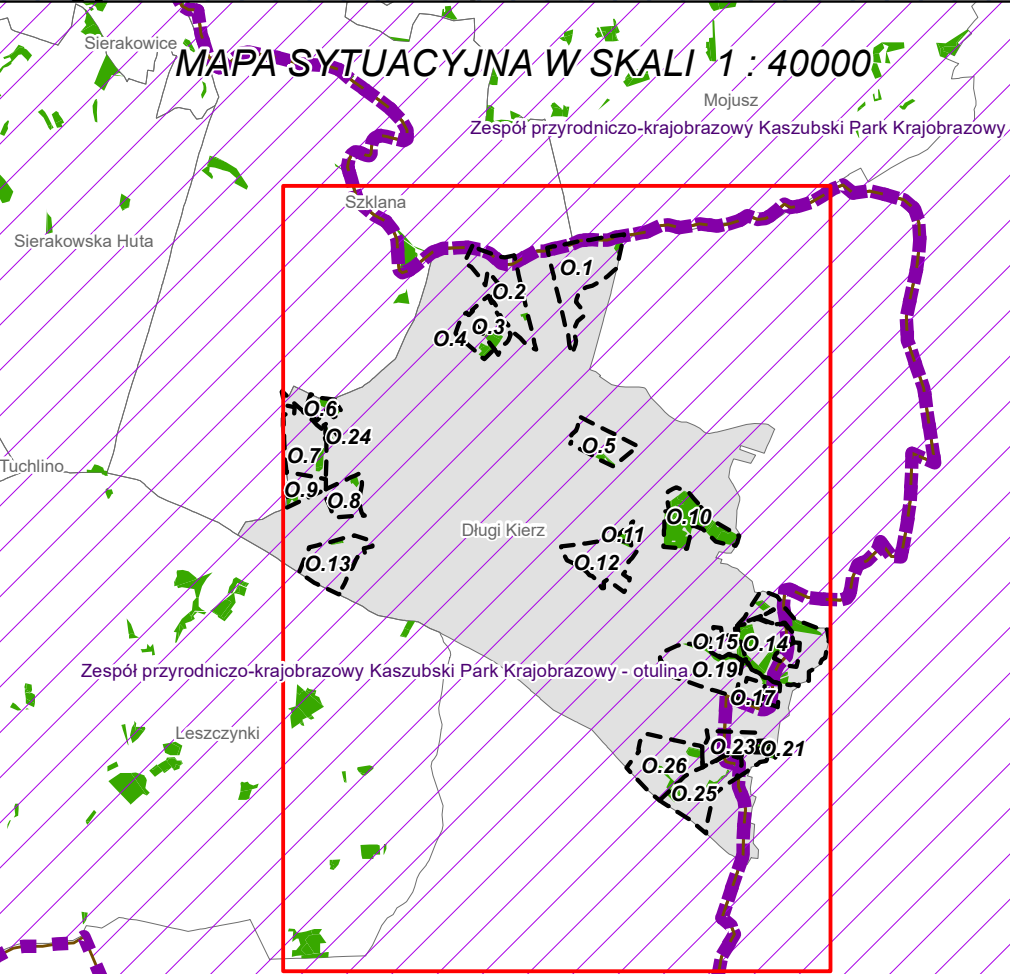
Grunty
obrzebu
Łuszczynki

- Granica oddziału
- Granica pododdziału
- Granica działek ewidencyjnych
- Granica użytków gruntowych
- Droga ewidencyjna
- Wody powierzchniowe
- Budynek (dane EGİB)
- Granica powierzchni niestanowiących wyłączenia (PNSW)
- Tory kolejowe
- Droga leśna
- Ciek
- Linia energetyczna, telekomunikacyjna, rurociąg
- Pozostałe obiekty liniowe

- Granicę kompleksów od lasów innej własności
- Granicę współwłasności z inną własnością
- Granicę gruntów przeznaczonych do zalesienia
- Kasownik
- Osobliwości przyrodnicze punktowe
- Osobliwości przyrodnicze powierzchniowe
- Opis oddziału
- Opis pododdziału
- Opis pododdziału z lasami poza ewidencją

Grunty leśne zalesione		
grunty leśne I klasa niezalesione wieku	od 21 lat do wieku rębności	leśne rębności i starsze
		sosna (SO), modrzew (MD)
		świerk (SW)
		jodła (JD), daglezja (DG)
		dąb (DB), dąb czerwony (DB.C)
		buk (BK), grab (GB)
		jesion (JS), klon (KL), jawor (JW), wiąz (WZ), czereśnia (CZR.P)
		olsza (OL)
		brzoza (BRZ), robinia akacjowa (AK)
		lipa (LP), osika (OS), topola (TP), wierzba (WB)
		Pozostałe grunty leśne
		Plazowina liściasta/głasta

- Specjalny Obszar Ochrony
- Obszar Specjalnej Ochrony
- Park Krajobrazowy
- Obszar Chronionego Krajobrazu
- Rezerwat
- Użytek Ekologiczny



Mapę sporządzono na podstawie mapy ewidencyjnej obrębu ewidencyjnego

Długi Kierz

Wykonał(a): Maciej Sarnowski

Sprawdził: Maciej Lewandowski

Opracowanie:
TAXUS.UL
Taxus UL Sp. z o.o.
ul. Ochocka 14
02-495 Warszawa
www.taxusul.com.pl