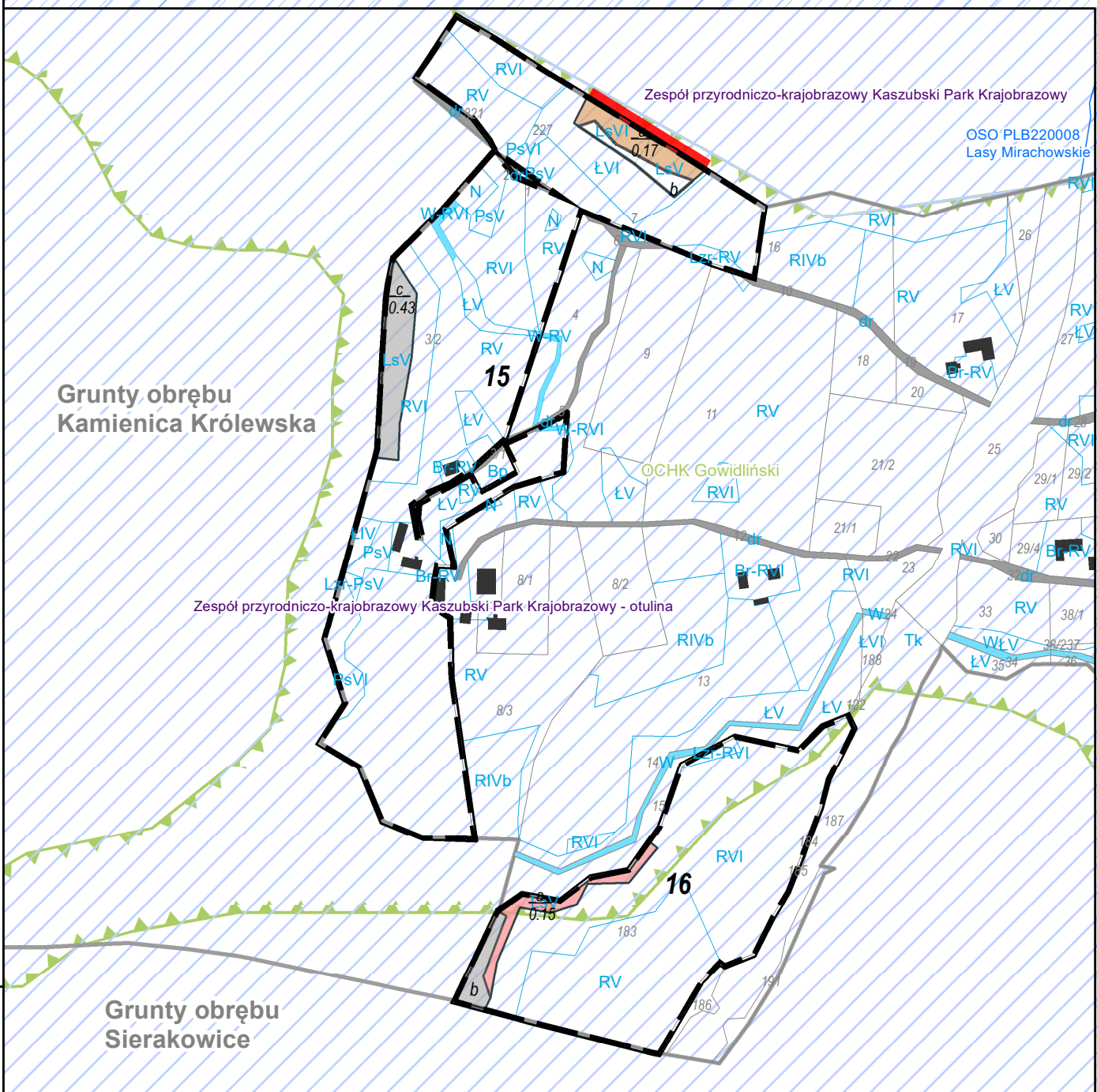
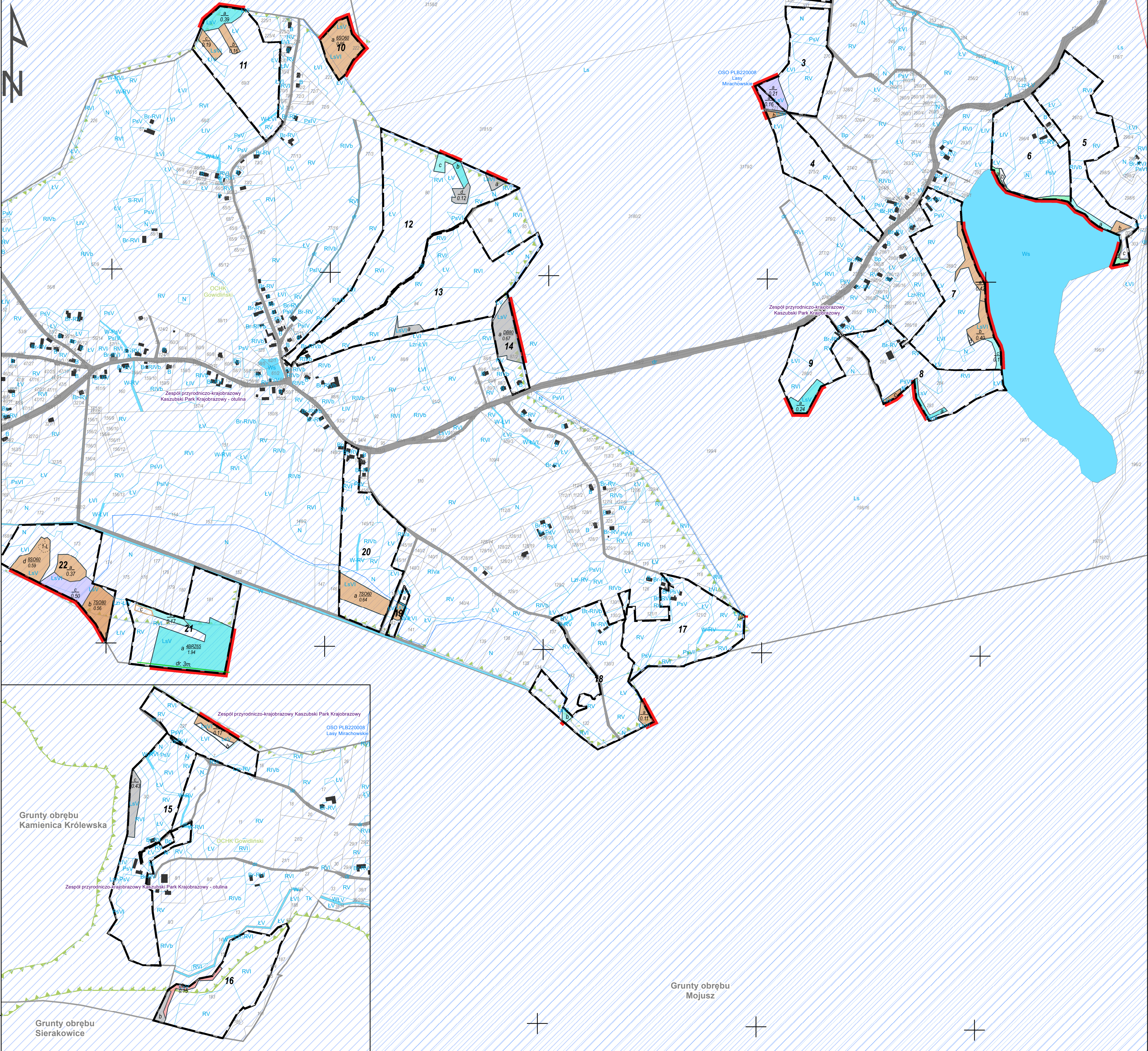
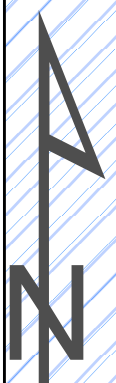
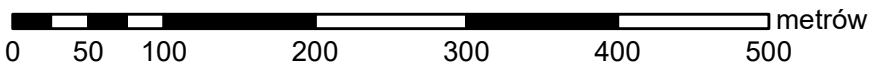


MAPA GOSPODARCZO-PRZEGLĄDOWA
DRZEWOSTANÓW

OBRĘBU
Paczewo

GMINA:
Sierakowice
POWIAT
kartuski
WOJEWÓDZTWO
pomorskie

Stan na 11.12.2024 r.
POWIERZCHNIA OGÓLNA: 11,23 ha (11,2286 ha)
SKALA: 1 : 5 000
ARKUSZ 1(1)



- Granica oddziału
- Granica pododdziału
- Granica działek ewidencyjnych
- Granica użytków gruntowych
- Droga ewidencyjna
- Wody powierzchniowe
- Budynek (dane EGIB)
- Granica powierzchni niestanowiących wyłączenia (PNSW)
- Tory kolejowe
- Droga leśna
- Ciek
- Linia energetyczna, telekomunikacyjna, rurociąg
- Pozostałe obiekty liniowe

- Granice kompleksów od lasów innej własności
- Granice współwłasności z inną własnością
- Granice gruntów przeznaczonych do zalesienia
- Kasownik
- Osobliwości przyrodnicze punktowe
- Osobliwości przyrodnicze powierzchniowe
- Opis oddziału
- Opis pododdziału
- Opis pododdziału z lasami poza ewidencją

Grunty leśne zalesione			
grunty leśne niezalesione	klasa wieku	od 21 lat do wieku rębności	leśne i starsze
			sosna (SO), modrzew (MD)
			świerk (SW)
			jodła (JD), daglezja (DG)
			dąb (DB), dąb czerwony (DB.C)
			buk (BK), grab (GB)
			jesion (JS), klon (KL), jawor (JW), wiąz (WZ), czereśnia (CZR.P)
			olsza (OL)
			brzoza (BRZ), robinia akacjowa (AK)
			lipa (LP), osika (OS), topola (TP), wierzba (WB)
			Pozostałe grunty leśne
			Plazowina liściasta/głasta

- Specjalny Obszar Ochrony
- Obszar Specjalnej Ochrony
- Park Krajobrazowy
- Obszar Chronionego Krajobrazu
- Rezerwat
- Użytek Ekologiczny

Mapę sporządzono na podstawie mapy ewidencyjnej obrębu ewidencyjnego
Układ współrzędnych PL-1992

Paczewo

Wykonał(a): Maciej Sarnowski
Sprawdził: Maciej Lewandowski

Opracowanie:
TAXUS • UL
Taxus UL Sp. z o.o.
ul. Ochocka 14
02-495 Warszawa
www.taxusul.com.pl

