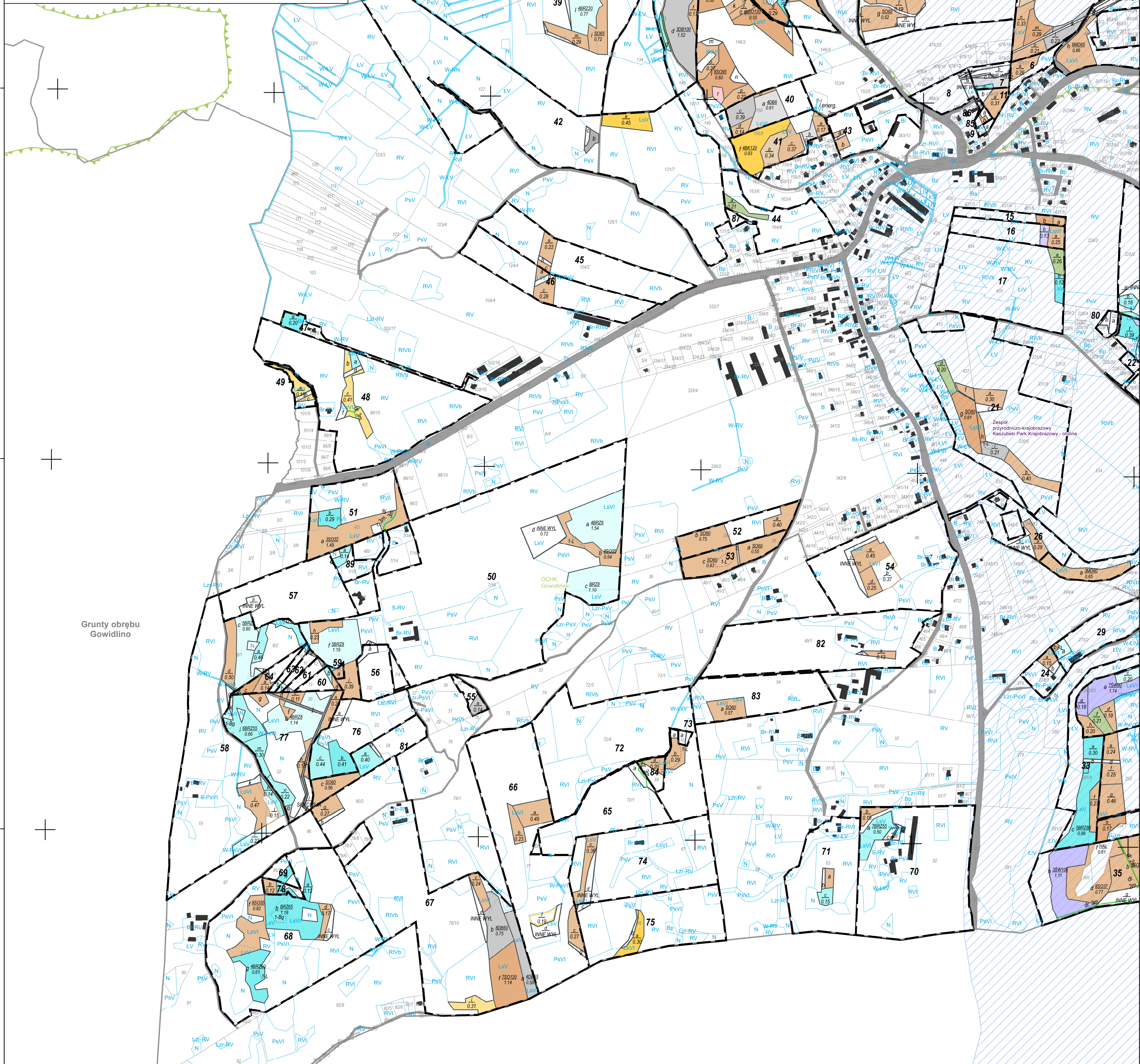
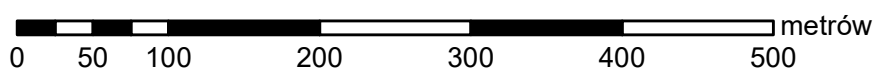






































































OBREBU Puzdrowo

GMINA:
 Sierakowice
 POWIAT
 kartuski
 OJEWÓDZTVA
 pomorskie

Stan na 11.12.2024 r.
POWIERZCHNIA OGÓLNA: **92,88 ha (92,8763 ha)**
SKALA: 1 : 5 000
ARKUSZ 2(2)

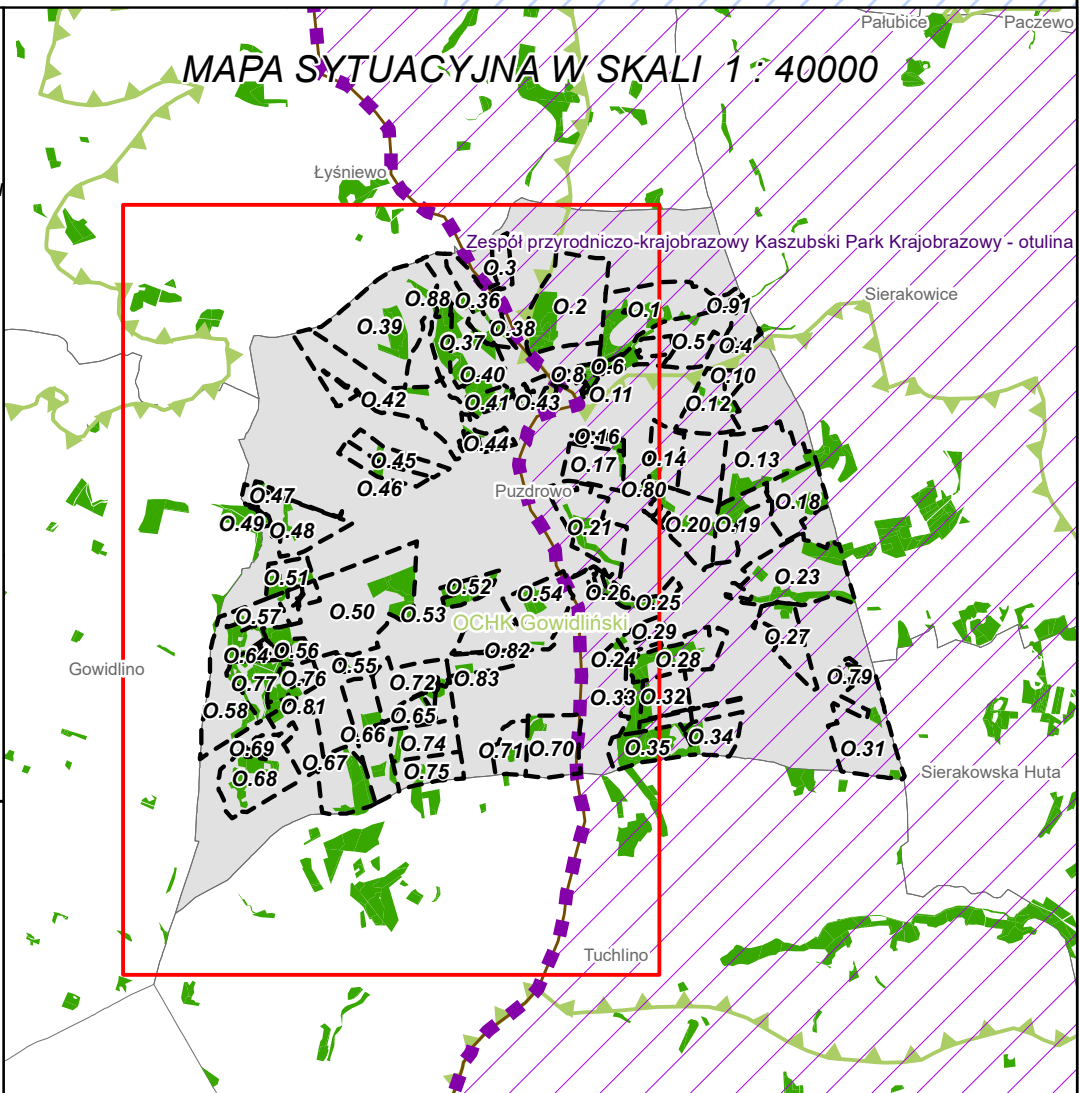


- | | | | |
|--|---|---|--|
|  | Granica oddziału |  | Granice kompleksów od lasów innej własności |
|  | Granica pododdziału |  | Granice współwłasności z inną własnością |
|  | Granica działek ewidencyjnych |  | Granice gruntów przeznaczonych do zalesienia |
|  | Granica użytków gruntowych |  | Kasownik |
|  | Droga ewidencyjna |  | Osobliwości przyrodnicze punktowe |
|  | Wody powierzchniowe |  | Osobliwości przyrodnicze powierzchniowe |
|  | Budynek (dane EGiB) |  | |
|  | Granica powierzchni niestanowiących wyłączenia (PNSW) |  | |
|  | Tory kolejowe |  | |
|  | Droga leśna |  | |
|  | Ciek |  | |
|  | Linia energetyczna, telekomunikacyjna, rurociąg |  | |
|  | Pozostałe obiekty liniowe |  | |

- | Gruntły leśne zalesione | | | | | |
|---|---|---|---|--|--|
| gruntły leśne
niezalesione | I klasa
wieku | od 21 lat
do wieku
regeneracji | II klasa
wieku
i starsze | | |
|  |  |  |  | sosna (SO), modrzew (MD) |  Specjalny Obszar |
|  |  |  |  | świerk (ŚW) |  Obszar Specjalnej |
|  |  |  |  | jodła (JD), daglezja (DG) |  Park Krajozrazowy |
|  |  |  |  | dąb (DB), dąb czerwony (DB.C) |  Obszar Chroniony |
|  |  |  |  | buk (BK), grab (GB) |  Rezerwat |
|  |  |  |  | jesion (JE), klon (KL), jawor (JW), wiąz (WZ), czereśnia (CZR.P) |  Użytek Ekologiczny |
|  |  |  |  | olsza (OL) | |
|  |  |  |  | brzoza (BRZ), robinia akacjowa (AK) | |
|  |  |  |  | lipa (LP), osika (OS), topola (TP), wierzba (WB) | |
| | | | | Pozostałe grunty leśne | |
| | | | | Plazowina liściasta/iglasta | |

- | | |
|---|-------------------------------|
|  | Specjalny Obszar Ochrony |
|  | Obszar Specjalnej Ochrony |
|  | Park Krajobrazowy |
|  | Obszar Chronionego Krajobrazu |
|  | Rezerваты |
|  | Użytek Ekologiczny |

MAPA SYTUACYJNA W SKALI 1 : 40000



Mapę sporządzono na podstawie mapy ewidencyjnej obrębu ewidencyjnego

Puzdrowo

Wykonał(a): *Maciej Sarnowski*

Sprawdził: Maciej Lewandowski

Opracowanie:



Taxus UL Sp. z o.o.
ul. Ochocka 14
02-495 Warszawa
www.taxusul.com.pl